

The Dutch climate adaption platform on the science-policy interface

Kim van Nieuwaal

3rd International Climate Change Adaptation Platform Meeting

Tsukuba, Japan – November 28, 2019

Climate Adaptation Services





Setting to work with the Delta Plan. →

Expediting climate proofing efforts in the Netherlands with the Delta Plan on Spatial Adaptation.

National Climate Adaptation Strategy →

Climate Impact Atlas →

The Knowledge Portal is the pre-eminent source of information for everyone engaged in climate adaptation. It features practical information, useful tools, inspiring examples, and the latest news. Together, we will climate-proof the Netherlands.


Setting to work as



→ Professional



→ Administrator



→ Teachers and students



→ Resident



The Dutch platform

Climate Impact Atlas



CLIMATE IMPACT ATLAS STORY MAPS ABOUT THE ATLAS PARTNERS HELPDESK 

Home > Climate Impact Atlas

Overstroming Wateroverlast Droogte **Hitte**



Download  Gidsmodellen voor landschapstypen  Zoek gemeente 



Klimaat-effecten Selecteer scenario

Huidig 2050WH

<input type="checkbox"/> Risico opwarming oppervlaktewater		✓	✓
<input checked="" type="checkbox"/> Hittestress door warme nachten		✓	✓

1 dag
1 week

Gevoelige functies en ruimtelijke kenmerken

<input checked="" type="checkbox"/> Stedelijk hitte eiland effect	
<input type="checkbox"/> Bewegbare bruggen	
<input type="checkbox"/> Zwemwaterlocaties	
<input type="checkbox"/> Verharding per buurt	



Klik hier voor het kaartverhaal hitte

Current topics managing the Dutch portal



1. Knowledge and information related to developing and operating national climate change adaptation information platforms
 - Topic: to what extent is interactivity e.g. forum desired?
 - Topic: to what extent should the general public be addressed?
 - Topic: what can visuals add?
 - Topic: how to manage the growing content?
2. Sharing recent activities in supporting local government and other stakeholders working on climate change adaptation
 - Topic: how to arrange the 'platform of platforms' constellation?
3. **Science-policy-practice interaction. Expectation from platform to science**
 - Issue: how can the platform contribute to monitoring and evaluation?

A platform of platforms?



National platform

Kennisportaal
Ruimtelijke Adaptatie

Over ons Bibliotheek English Helpdesk Nieuwsbrief

Home Actueel Site-overzicht Hulpmiddelen Sectoren Voorbeelden Beleid en programma's Zoeken

Aan de slag met de 7 ambities →
Het Deltaplan Ruimtelijke adaptatie is opgebouwd volgens 7 ambities. Op deze website staan hulpmiddelen om hiermee aan de slag te gaan.

Samen Klimaatbestendig → Stimuleren en faciliteren →

Het Kennisportaal is dé informatiebron voor iedereen die werkt aan Klimaatadaptatie. Je vindt hier praktische informatie, handige hulpmiddelen, inspirerende voorbeelden en de laatste nieuwtjes. Samen maken we Nederland Klimaatbestendig.

Provincial platform

Provincial platform

Provincie Noord-Brabant
Het platform voor Klimaatadaptatie

Menu

Naar een klimaatbestendiger Noord-Brabant

Samen bereiden we onze provincie zo goed mogelijk voor op zwaardere regenbuien, langdurig hogere temperaturen en droge perioden en een stijgende zeespiegel.

Klimaatportaal

PROVINCIE UTRECHT

Introductie Adaptatie in Nederland en Utrecht Gebieden in beeld Natter Warmer Overstromingen Droger Wat kunt u zelf doen?

Klimaat en adaptatie
in de provincie Utrecht

Indien deze website niet wordt gebruikt, wordt de afbeelding vervangen door een afbeelding van de provincie Utrecht.

A platform of platforms?



National platform

But also National
Adaptation
Strategy

Provincial platform


The screenshot shows the website 'Kennisportaal Ruimtelijke Adaptatie'. The main headline is 'Adapting with ambition'. Below it, there is a sub-headline 'Aan de slag met de 7 ambities' and a short paragraph. A large image of a cloudy sky is featured with the text 'National Climate Adaptation Strategy 2016 (NAS)'. Navigation links include Home, Actueel, Site-overzicht, Hulpmiddelen, Sectoren, Voorbeelden, and Beleid en programma's. A search bar is visible in the top right.

Provincial platform

Provincie Noord-Brabant
Het platform voor klimaatadaptatie

Naar een
klimaatbestendiger
Noord-Brabant

Samen bereiden we onze provincie zo goed mogelijk voor op zwaardere regenbuien, langdurig hogere temperaturen en droge perioden en een stijgende zeespiegel.



December 2016

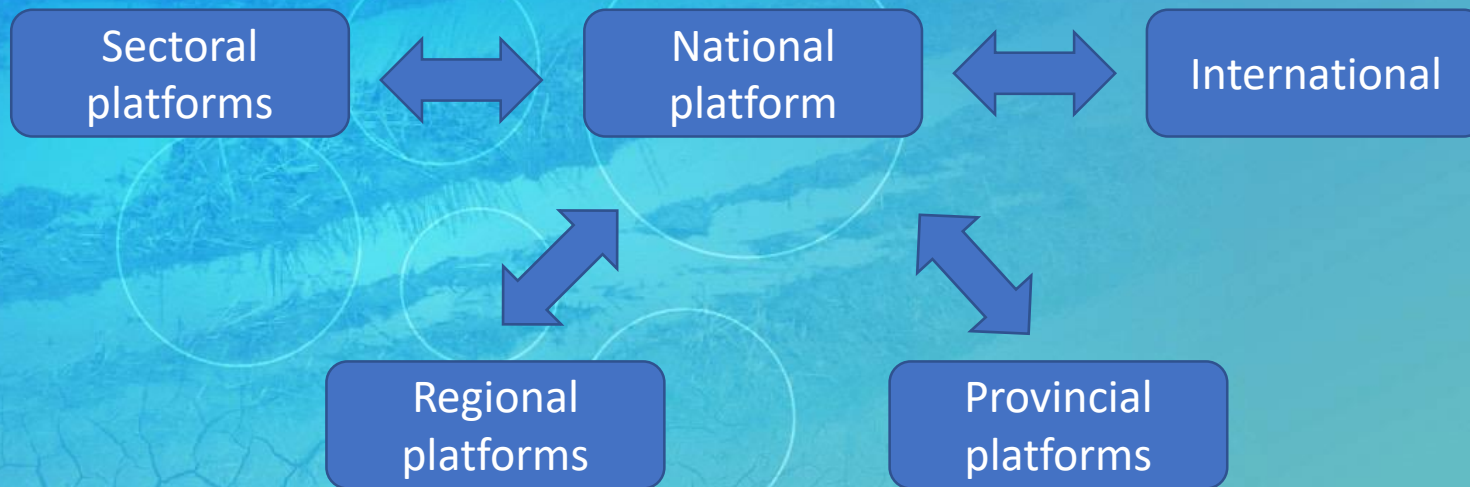
Provincie Utrecht
Gebieden in beeld Natter Warmer Overstromingen Droger Wat kunt u zelf doen?

naat en adaptatie

in de provincie Utrecht

Indien deze website niet wordt vernieuwd, kan de informatie verouderd of onjuist zijn.

Platform of platforms



Current topics managing the Dutch portal



- 1. Knowledge and information related to developing and operating national climate change adaptation information platforms**
 - Topic: to what extent is interactivity e.g. forum desired?
 - Topic: to what extent should the general public be addressed?
 - Topic: what can visuals add?
 - Topic: how to manage the growing content?
- 2. Sharing recent activities in supporting local government and other stakeholders working on climate change adaptation**
 - Topic: how to arrange the 'platform of platforms' constellation?
- 3. Science-policy-practice interaction. Expectation from platform to science**
 - Issue: how can the platform contribute to monitoring and evaluation?

Using the national platform for monitoring and evaluation purposes



1 **Selecteren** (122 / 122)

KLIMAATTRENDIS ?

- Het wordt warmer x
- Het wordt droger x
- Het wordt natter x
- De zeespiegel stijgt x

SECTOREN ?

- Water en ruimte

2 **Positioneren**

Klaar met selecteren? Klik op 'door naar stap 2' om bollen te verplaatsen of verwijderen.

DOOR NAAR STAP 2

3 **Exporteren**

De NAS-adaptatietool
Visualisatie van klimaateffecten, klimaatgevolgen en klimaatrisico's
Nationale klimaatadaptatie strategie

Cookie instellingen

Using the national platform for monitoring and evaluation purposes



1 **Selecteren** (122 / 122)

KLIMAATTRENDIS ?

- Het wordt warmer x
- Het wordt droger x
- Het wordt natter x
- De zeespiegel stijgt x

SECTOREN ?

- Water en ruimte

2 **Positioneren**

Klaar met selecteren? Klik op 'door naar stap 2' om bollen te verplaatsen of verwijderen.

DOOR NAAR STAP 2

3 **Exporteren**

Climate Adaptation Services (CAS)
Bussummergrindweg 1-J
1406 NZ Bussum, the Netherlands

Kim van Nieuwaal
kim@climateadaptationservices.com

